

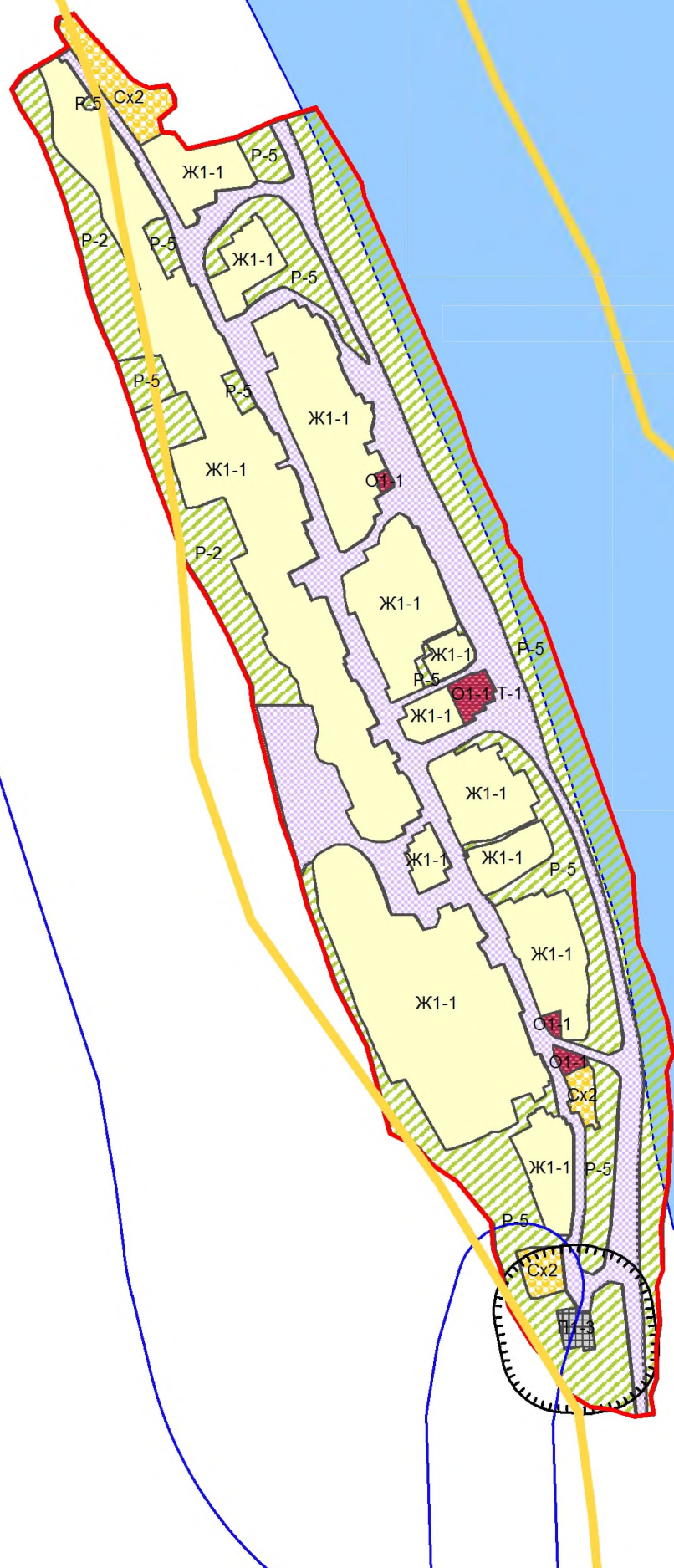
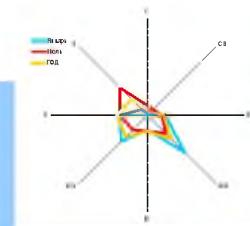
Енисейский район

Правила землепользования и застройки Ярцевского сельсовета д.Фомка

Карта градостроительного зонирования

Карта зон с особыми условиями использования территорий

М 1:5000



Условные обозначения

Территориальные границы

— Граница сельского поселения

— Граница населенного пункта

Территориальные зоны и их кодовое обозначение

Жилого назначения (Ж)

Зона "Жилая усадебная застройка" (Ж1-1)

Общественно-делового назначения (О)

Зона "Административно деловая" (О1-1)

Производственного назначения (П)

Зона "Производственно-коммунальные предприятия IV-V класса опасности" (П1-3)

Сельскохозяйственного использования (Сх)

Зона, занятая объектами сельскохозяйственного назначения (Сх2)

Транспортной инфраструктуры (Т)

Зона "Автомобильный транспорт" (Т-1)

Рекреационного назначения (Р)

Зона "Рекреационная лесопарковая" (Р-2)

Зона "Ландшафтная" (Р-5)

Зоны с особыми условиями использования территории

Санитарно-защитная зона 1 «Производственных предприятий»

Водоохранная зона

Поверхностные водные объекты

Водоем (озеро, пруд, обводненный карьер, водохранилище)

Водоток (река, ручей, канал)


Экз. №

Шифр: 1243-16.4

Красноярский край Енисейский район

Изм.	Кол.уч	Лист	№ док.	Подпись	Дата
Рук. МГП-1		Устинова Л.Г			
ГИП		Устинова Л.Г			
Глав. спец.		Кузакова А.И.			
Архитектор		Кузик О.А.			

Актуализация правил землепользования и застройки Ярцевского сельсовета д.Фомка	Стадия	Лист	Листов
	ГП		
Карта градостроительного зонирования Карта зон с особыми условиями использования территорий М 1:5000		ГРАЖДАНПРОЕКТ	



Инв. №